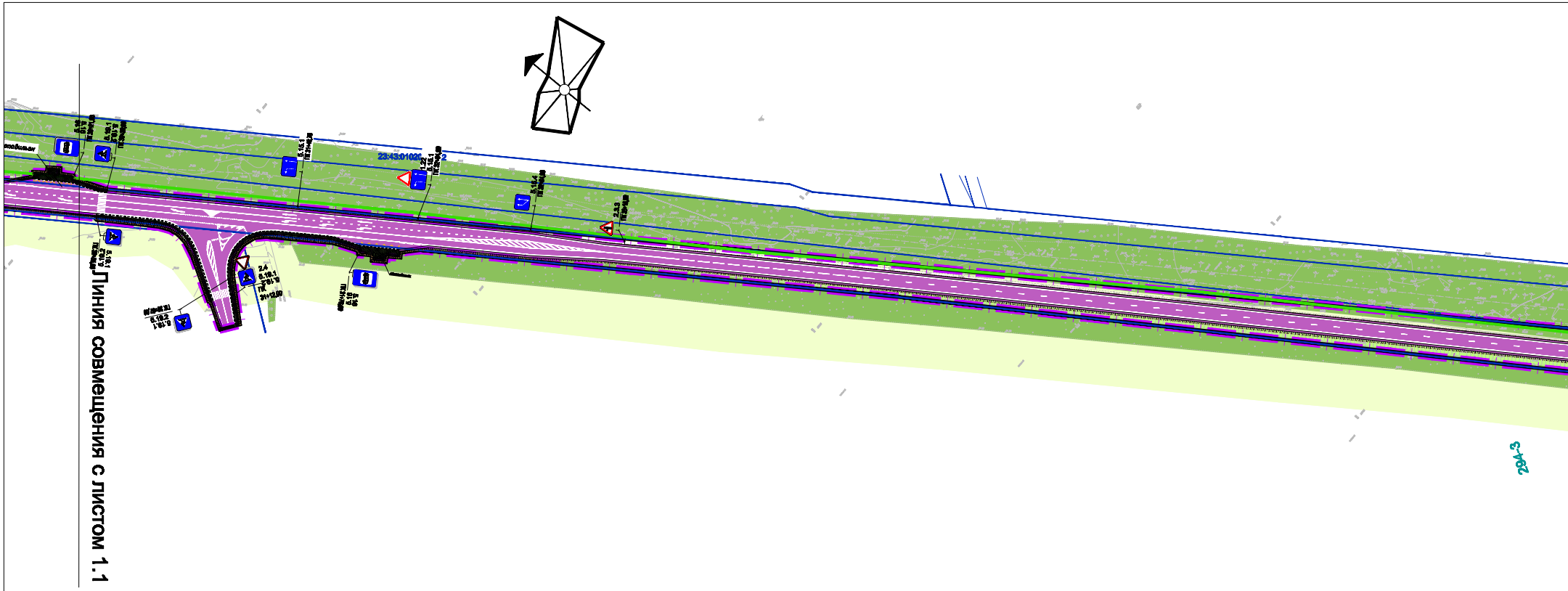
Линия совмещения с листом 1.1
23:43:01020
5.16
5.19.1
5.19.2
5.15.1
1.22
5.15.4
2.3.3
2.4
31+12.50
294-3

УСЛОВНЫЕ ОБОЗНАЧЕНИЯ

Граница проектирования

Проектируемая красная линия

Граница населенного пункта

Граница кадастрового квартала согласно сведений ГКН, номер

Граница земельного участка согласно сведений ГКН, номер

Граница ОКС согласно сведений ГКН, номер

Граница ОКС согласно сведений ГКН, номер

Обрыв, откос

Незастроенная территория, пустырь

Зеленые насаждения

Растительность травяная , луговая

Канавы

Транспортная инфраструктура

🟪 Дорога местного значения III технической категории

▨ Остановочный павильон

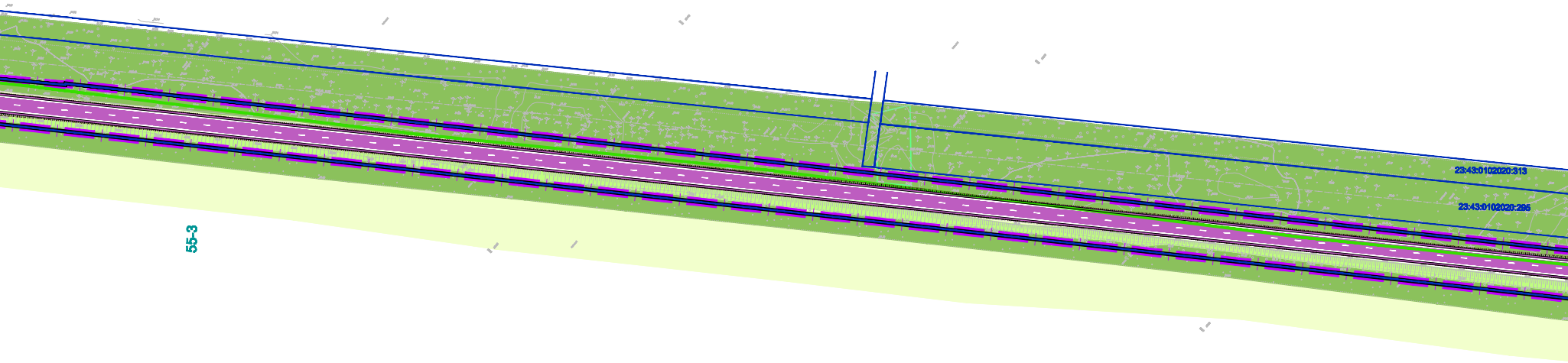
55-3
23:43:0102020:313
23:43:0102020:295

Дорожные знаки

△ Дорожные знаки

⚠ Пересечение газопровода высокого давления

🚌 Остановка автобуса и (или) троллейбуса


ул. КРАСНЫХ ПАРТИЗАН
ЦЕНТР
ТЕМРЮК
КРОПОТКИН
РОСТОВ-НА-ДОНУ
ул. КАЛИНИНА
ул. ВАВИЛОВА
ул. ДЗЕРЖИНСКОГО

Дорожные знаки
направления движения

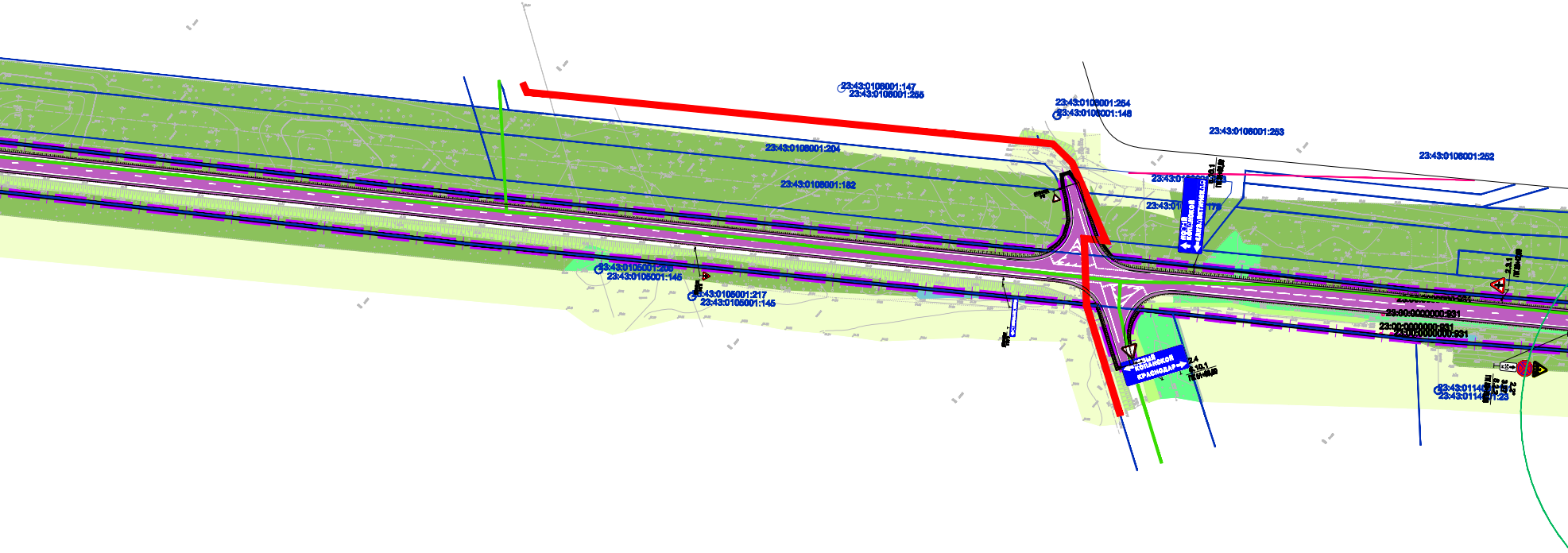
23:43:0108001:147
23:43:0108001:255
23:43:0108001:264
23:43:0108001:148
23:43:0108001:253
23:43:0108001:252
23:43:0108001:204
23:43:0108001:182
23:43:0108001:179
23:43:0105001:205
23:43:0105001:145
23:43:0105001:217
23:43:0105001:145
23:00:0000000:931
23:00:0000000:931
23:00:0000000:931
КРАСНОДАР
6.10.1
2.4
2.3.1
2.2

Компоновочная схема

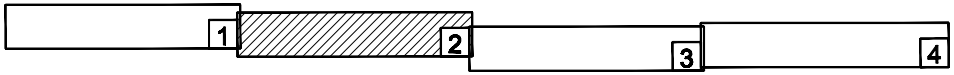

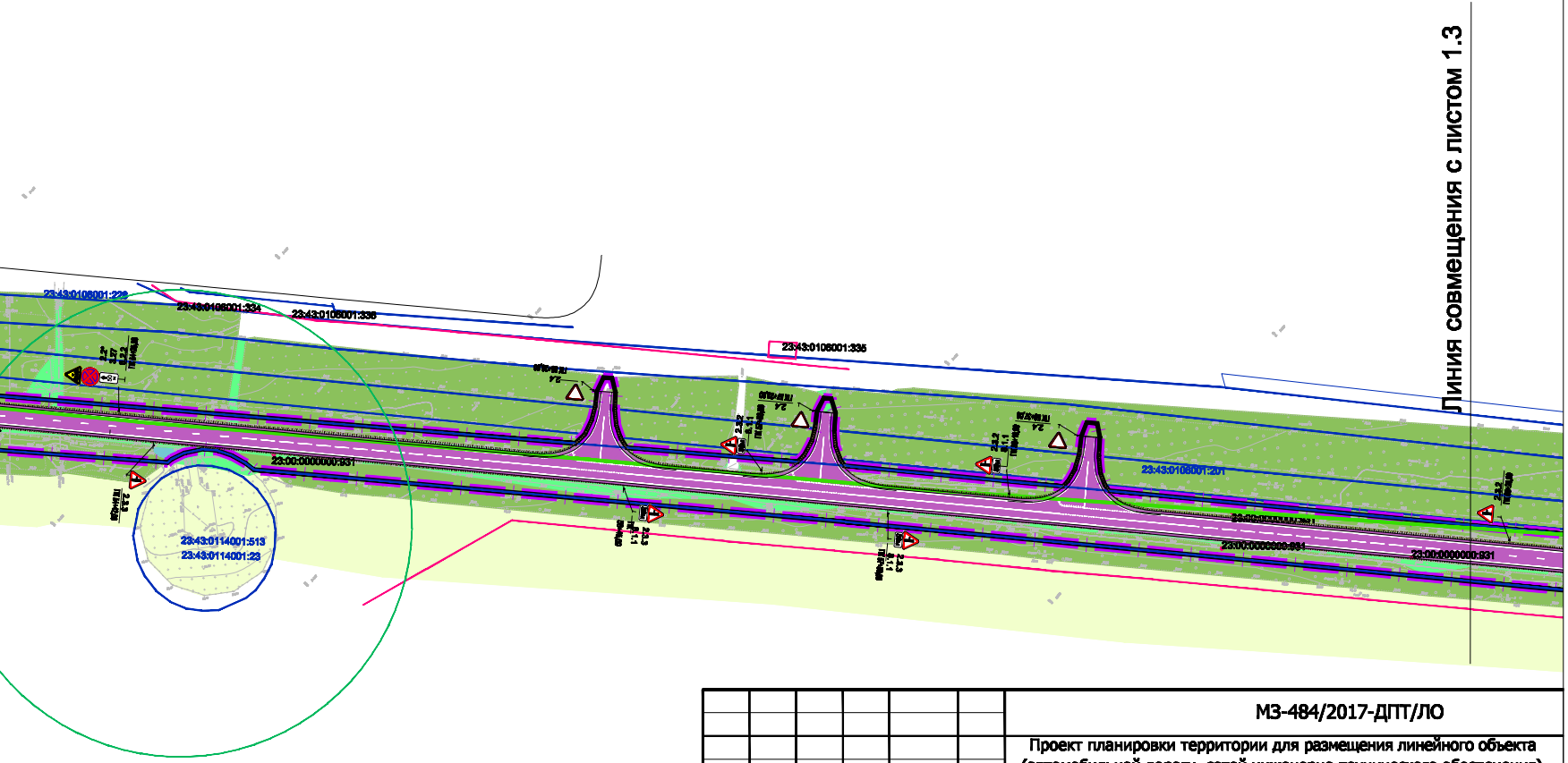
Линия совмещения с листом 1.3
23:43:0106001:229
23:43:0106001:334
23:43:0106001:336
23:43:0106001:335
23:43:0106001:201
23:00:0000000:931
23:00:0000000:931
23:00:0000000:931
23:43:0114001:513
23:43:0114001:23
2.4
2.3.2
8.1.1
2.3.3
2.3.2
2.1.1

МЗ-484/2017-ДПТ/ЛО

Проект планировки территории для размещения линейного объекта (автомобильной дороги, сетей инженерно-технического обеспечения) подъездная дорога к хутору Копанскому в городе Краснодаре

Изм.	Кол.уч.	Лист	№ док.	Подпись	Дата
ГИП		Тесарян А.Г.			
Вед.спец.		Корнет И.В.			
Н.контр.		Тесарян А.Г.			

Материалы по обоснованию

стадия	лист	листов
ППТ	5.2	4

Схема организации движения транспорта и пешеходов, схема организации улично-дорожной сети.
М 1:2000

МБУ "Институт Горкадастрпроект"